

Activiteitenkader Buitenplaats Elswout

PILOT 2023 & 2024

hulpmiddel bij toetsing van activiteiten



opgesteld door: Staatsbosbeheer
datum: 20-2-2023 & 18-07-2023

Concept besproken/beoordeeld door:
Gemeente Bloemendaal
Omgevingsdienst IJmond
Omgevingsdienst Noord-Holland-Noord (reactie volgt)
Omwonenden

Samenvatting

- Geen georganiseerde activiteiten in het *broedseizoen* (15 maart tot 15 juli)
- Elswout wordt *niet afgesloten* voor reguliere bezoekers voor activiteiten
- Aanvragen minimaal 8 weken van te voren
- De frequentie van activiteiten is vergelijkbaar eerdere jaren. Er wordt gestreefd naar een gelijke verdeling per jaargetijde.
 - In het cluster **Boerderij & erf**: in elke seizoen (behalve lente) één kleinschalig culturele activiteit met < 100 mensen.
 - In cluster **Hart van de Buitenplaats**: max 4 x per jaar een activiteit tot 2000 bezoekers verspreid over de dag /300 per uur.
 - In **cluster Bos & park** geen activiteiten; alleen verspreide doorstroomactiviteiten in (begeleide) groepen over bestaande wandelpaden met optioneel puntlocaties overdag

1 Inleiding

Elswout is een vrij toegankelijk wandelpark met hoge cultuurhistorische en natuurwaarden. Bij de openstelling gelden spelregels en randvoorwaarden, bedoeld om het natuur, park, gebouwen, bezoekers en voorzieningen te beschermen. Naast de reguliere openstelling worden er activiteiten georganiseerd op Elswout. Per activiteit wordt de impact op flora en fauna en het normale gebruik van Elswout door andere recreanten en bezoekers beoordeeld en kijken we naar het karakter en de omvang van het activiteit.

Onderhavig rapport is een praktische uitwerking en handelingskader waarin staat beschreven hoe Staatsbosbeheer op haar eigen terrein op Elswout omgaat met activiteiten *buiten* de reguliere openstelling. Het handelingskader is een hulpmiddel bij de toetsing van activiteiten en activiteiten. Het activiteitenkader is een pilot voor een periode van twee jaar en wordt jaarlijks geëvalueerd en indien nodig eerder geactualiseerd. Bij de totstandkoming van het activiteitenkader heeft overleg plaatsgevonden met gemeente Bloemendaal, de omgevingsdienst, gebruikers en betrokkenen. Bij het opstellen van het rapport en bij de toetsing van activiteiten wordt gebruik gemaakt van diverse bronnen: Rapport vogelbescherming 'Verstoring van vogels door recreatie', NDFF, relevante gedragscodes en eigen en externe monitoring van flora en fauna.

Door gebruik te maken van het kader wordt het voor initiatiefnemers, organisatoren, buurtbewoners en belanghebbenden snel duidelijk wat er wel niet mogelijk is en hoe Staatsbosbeheer invulling geeft aan de openstelling van het Elswout; 365 dagen per jaar in de reguliere openstelling en enkele activiteiten die een bijdrage leveren aan de aan beleving van de buitenplaats Elswout.

Het handelingskader bestaat uit twee onderdelen:

- 1 Voorwaarden activiteiten Elswout
- 2 Locatieprofielen: waarin per locatie de mogelijkheden worden beschreven.

In de bijlagen zijn plattegronden opgenomen; beoordelingsformulier en een aanvraagformulier.

2 Voorwaarden

Gastvrije culturele buitenplaats

In lijn met de waarden en kwaliteiten van Elswout en visie 'Gastvrije culturele buitenplaats vol natuur en beleving' kiest Staatsbosbeheer ervoor om naast de reguliere opstelling ruimte te bieden voor enkele activiteiten die een bijdrage leveren aan de *beleving, culturele imago en aantrekkingskracht* van de buitenplaats Elswout voor de directe omgeving. Elswout wordt niet afgesloten tijdens activiteiten voor reguliere bezoekers.

Organisatie en planning

- Elk activiteit heeft een organisator die aansprakelijk is voor het activiteit;
- Er vinden geen georganiseerde activiteiten plaats in het broedseizoen (15 maart tot 15 juli);
- Per locatie gelden bijzondere beperkende voorwaarden voor licht en geluid;
- Overnachten is niet mogelijk;
- Elke activiteit wordt minimaal 8 weken van te voren aangevraagd.

Financiën

- Activiteiten zijn niet bedoeld om te functioneren als inkomstenbron voor beheer van Elswout; Commerciële activiteiten als zelfstandige activiteit met verkoop als hoofddoelstelling (fairs, markten) zijn niet passend;
- Activiteiten en activiteiten zijn minimaal kostendekkend;
- Commerciële partijen betalen naast inzet van Staatsbosbeheer in uren een locatievergoeding;
- Niet commerciële tarieven gelden voor goede doelen met ANBI-status en educatie door scholen.

Inhoud en thema's

Onderstaande thema's en type activiteiten passend onder de noemer: Kunst& cultuur, Zingeving & leefstijl, duurzaamheid en educatie acht Staatsbosbeheer passend op Elswout. De uitwerking per activiteit maakt of een activiteit uiteindelijk ook daadwerkelijk passend is, onderstaande voorbeelden geven een indicatie:

- Locatietheater; kleinkunst, dans, film, muziek waarbij het decor van Elswout (gebouwen en landschapstijl) onderdeel zijn of extra dimensie geven aan het verhaal of de dans.
- Muziek/muzikale/theatrale wandelingen die past bij de sfeer van de buitenplaats
- Kunst/training/workshops zingeving, meditatie, retraite
- Activiteiten voor kinderen en gezinnen
- Culinaire/natuur/outdoor/verhalen/lokaal activiteit
- (Thema)wandeltochten

Vergunningen

Naast toestemming van Staatsbosbeheer kan ook een melding of vergunning nodig zijn van de gemeente Bloemendaal. De organisator van een activiteit is zelf verantwoordelijk voor het tijdig aanvragen van een vergunning of het melden van het activiteit bij de gemeente (APV) en het naleven van de voorwaarden en geldende regelgeving. Meer info: <https://www.bloemendaal.nl/vergunningen/evenementenvergunning>. Relevante wet- en regelgeving is altijd van toepassing.

Wilt u een groot activiteit organiseren? Begin op tijd met uw aanvraag, denk aan zes maanden van tevoren. U moet ook rekening houden met de evenementenkalender van de gemeente Bloemendaal. Dit is belangrijk omdat er bij de gemeente en de veiligheidsdiensten ruimte moet zijn voor uw activiteit.

Buitenplaats Elswout ligt binnen de begrenzing van het Natura 2000-gebied Kennemerland-Zuid. Bestaande recreatieve activiteiten (excursies, rondleidingen, wandeltochten en activiteiten) passen in het bestaand gebruik wanneer deze door Staatsbosbeheer als deskundige wordt begeleid en toezicht op word gehouden waarmee significant effect op habitattypen wordt vermeden.

Flora en fauna

Bij ieder activiteit moet tijdig een quickscan flora & fauna/kader worden uitgevoerd. Deze maakt inzichtelijk of er beschermde planten- en/of diersoorten aanwezig zijn, op basis waarvan wordt bepaald of het activiteit al dan niet door kan gaan. Een initiatiefnemer kan zelf een quickscan laten opstellen door een deskundige of deze door Staatsbosbeheer laten opstellen, hier zijn kosten aan verbonden. De quickscan moet een recente check (jaar van activiteit) van de basisgegevens uit de Nationale Databank Flora en Fauna (NDFB) bevatten en een veldbezoek.

Op basis van een quickscan beoordeeld de boswachter ecologie en/of ecooloog van Staatsbosbeheer vervolgens of en welke mitigerende maatregelen nodig zijn. Dit wordt verwerkt in een ecologisch werkprotocol. Vaak is kort voor het activiteit nog een beoordeling nodig van de boswachter ecologie en/of ecooloog ten aanzien van (broed)vogels en aanwezige flora en fauna en specifieke toepassing van mitigerende maatregelen. Staatsbosbeheer voert tevens voor, tijdens en na het activiteit een schouw uit te voeren om effecten op natuur, gebouwen en bodem te beoordelen. In voorkomende gevallen wordt advies gevraagd aan een extern bureau. Dat laat onverlet dat schade door activiteiten altijd vergoed moet worden door organisatoren.

Communicatie

Communicatie, kaartverkoop, persberichten, blogs en anderszins over een (mogelijke) activiteit op Elswout is pas mogelijk nadat er een getekende overeenkomst met Staatsbosbeheer is. In deze overeenkomst zijn specifieke bepalingen opgenomen ten aanzien van communicatie over buitenplaats Elswout. Bij elke vorm van communicatie wordt van te voren afgestemd met Staatsbosbeheer.

3 Toelichting locatieprofielen

Nutsvoorzieningen

Op locaties waar nutsvoorzieningen aanwezig zijn, worden deze primair ingezet en is het gebruik van aggregaten alleen toegestaan in combinatie met een batterij (de batterij levert minimaal 10% van de totale stroombehoefte op de locatie) en uitsluitend HVO brandstof wordt gebruikt voor het aggregaat. Meer informatie over de aanwezige voorzieningen op activiteitenlocaties staan op <https://duurzame-activiteiten020.nl/stroompunten>

Geluidbelasting

Voor elk locatieprofiel geldt dat er beperking is aan de geluidsbelasting. Versterking van geluid is niet toegestaan in het profiel Bos en Park. In de overige profielen geldt dat geluid/muziek niet op een onnodig hinderlijke manier ten gehore mag worden gebracht en op een afstand van 10 meter van het activiteit een normaal gesprek te voeren moet zijn. Aanvulling/aanscherping door Omgevingsdienst NHN volgt.

Op- en afbouwtijden

Om overlast voor natuur, bezoekers en bewoners voor en na een activiteit te beperken moet de op- en afbouwperiode zo kort mogelijk te zijn. Aangezien niet elk activiteit en elke locatie dezelfde aanpak vergt, gelden onderstaande richtlijnen:

De op- en afbouw dient veilig plaats te vinden en schade aan het terrein dient zoveel mogelijk te worden voorkomen;

- De op- en afbouw van een activiteit dient altijd zo kort mogelijk te zijn;
- De op- en afbouw vindt niet plaats in periode tussen zonsondergang en zonsopgang;
- De op- en afbouw van activiteiten tot 2.000 bezoekers mag niet langer dan 3 dagen duren;
- Afwijkende aanvragen voor wat betreft het aantal dagen op- en afbouw worden van geval tot geval beoordeeld door de vergunningverlener in afstemming met de terreinbeheerder.

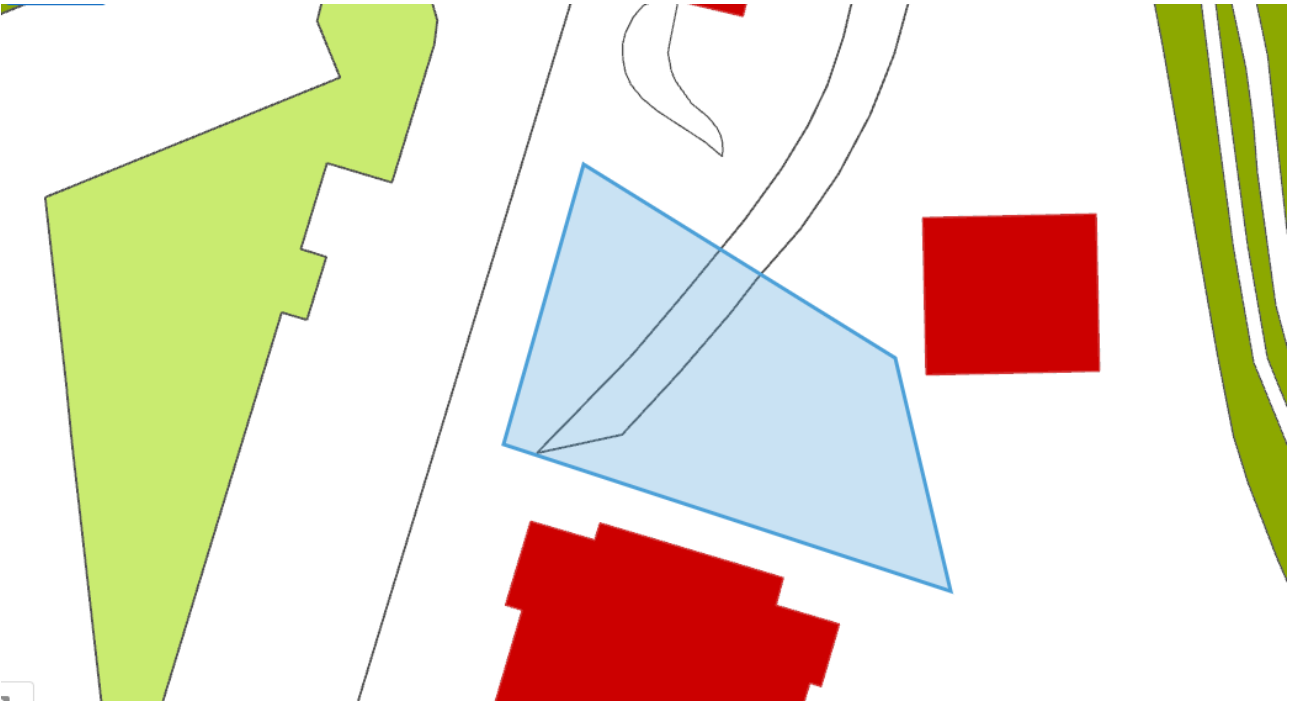
Duurzaamheid

Staatsbosbeheer vindt duurzaamheid belangrijk; er wordt een serieuze inspanning gevraagd van een activiteitenorganisator om te zorgen dat impact op milieu wordt beperkt. Een organisator dient in het aanvraagformulier aan te geven hoe hier invulling aan even, door onder andere:

- Geen wegwerpproducten gebruiken of materialen in (afzonderlijk) verpakt in plastic
- In geval van catering: eten en drinken voorzien van keurmerken en bij voorkeur lokaal/regionaal

4 Locatieprofielen

Erf en de modelboerderij	Het cluster 'Erf en boerderij' is gelegen naast de parkeerplaats van Elswout. Het terrein is afgesloten voor bezoekers en bestaat grotendeels uit werkkerrein van Staatsbosbeheer met een werkschuur, parkeerplaats en opslagterrein. Daarnaast is er ook de modelboerderij gelegen. Dit gebouw wordt deels bewoond, de stallen van het gebouw staan leeg. Tussen de werkschuur en de boerderij bevindt zich een glooiend grasveld van ongeveer 500 m2 waar in elk seizoen, behalve in de lente, ruimte is voor een kleinschalige culturele activiteit met maximaal 100 bezoekers per voorstelling. Bestaand en wenselijk gebruik is kleinschalig locatie/muziektheater.		
Aantal activiteiten per jaar		Periode	Tijd
Groot >2000 bezoekers	0	n.v.t.	n.v.t.
Middel <2000 bezoekers	0	n.v.t.	n.v.t.
Klein < 500 bezoekers	0	n.v.t.	n.v.t.
Mini <= 100 bezoekers	3	15 juli tot 15 maart	Tussen zonsopgang en max. 2 uur na zonsondergang
totaal	3		
Voorschriften			
Specificaties activiteiten	NUTS: Beschikbaar via werkschuur of boerderij Toilet: Toiletwagen of toilet in boerderij (1) Binnenruimte: ruimtes beschikbaar in boerderij 30 tot 300 m2 Tent/overkapping: in overleg Horeca: mogelijkheden voor foodtruck/catering op verharding Vuur/BBQ: Niet toegestaan Afval: opruimen en meenemen Geluid: Versterking mogelijk, op 10 meter afstand normaal gesprek mogelijk. Licht: toegestaan, niet uitstralend		
Specificaties natuur en omgeving	Quickscan haalbaarheid: extern of Staatsbosbeheer Ecologisch werkprotocol met (indien van toepassing) mitigerende maatregelen Checks door boswachter ecologie		
Specificaties bereikbaarheid	Opbouw: Laden/lossen met kleine vrachtwagen Parkeren: Crew + bezoekers: centrale (betaalde) parkeerplaats Bereikbaarheid OV: OV fiets vanaf NS Overveen, Bloemendaal of Haarlem. Bus en +/- 20 minuten wandelen. Voorkeur met fiets of OV		
Vergunningen	Melding of evenementenvergunning bij gemeente Bloemendaal		
Bijzonderheden	Rijksmonumentaal pand, bewoners en theater, werkschuur en machines, parkeerplaats en fietsenstalling		
Kosten & overeenkomst	Administratiekosten (overeenkomst) €75,- Uren Staatsbosbeheer (overleg, toezicht, opstellen ecologisch protocol) €75,- euro per uur Locatietarief regulier v.a. € 2,50 per deelnemer - Boerderij v.a. € 250,- per dagdeel - Koetshuis oost v.a. € 250,- per dagdeel - Jachtkamer v.a. € 250,- per dagdeel Stroom/water nader overeenkomen		



Hart van de Buitenplaats	Het cluster Hart van de buitenplaats bestaat uit imposante monumenten, goed onderhouden lanen en bruggen, hertenbaan, boomgaarden en recreatievelden. In het hart van de buitenplaats zijn activiteiten mogelijk met festivalhart op de monsterbaan (recreatie-grasvelden achter de koetshuizen) en kersenboomgaard; zoals (kinder)muziek en theater- voorstellingen, film, educatie/lokale verkoop en excursies. Bestaand gebruik is het jaarlijkse culturele klassieke muziekfestival Klaterklanken (tweedaagse) en de IVN paddenstoelendag voor het hele gezin. Naast deze 2 activiteiten is ruimte voor 2 activiteiten, bij voorkeur één in de zomer en één in de winter.		
Aantal activiteiten per jaar		Periode	Tijd
Groot >2000 bezoekers	0	n.v.t.	n.v.t.
Middel <2000 bezoekers per dag verspreid (gemiddeld 300 per uur)	4	15 juli – 15 maart	Tussen zonsopgang en max. 2 uur na zonsondergang
Klein < 500 bezoekers	0	n.v.t.	n.v.t.
Mini < 100 bezoekers		n.v.t.	n.v.t.
totaal	4		
Voorschriften			
Specificaties activiteiten	NUTS: beschikbaar via Koetshuis West in overleg Toilet: Niet aanwezig. Toiletwagen te plaatsen achter Koetshuis West Binnenruimte: Koetshuis Oost, +/- 50 m2 basic ruimte, niet los te huur Tent/overkapping: in overleg mogelijkheden op monsterbaan Horeca: in overleg mogelijkheden voor foodtruck voor Koetshuis West Vuur/BBQ: Niet toegestaan Afval: Opruimen, meenemen en controleren Geluid: Versterking toegestaan tot spraakniveau op 10 meter uit grens. Licht: geen uitstraling toegestaan		
Specificaties natuur en omgeving	Quickscan haalbaarheid: extern of Staatsbosbeheer Ecologisch werkprotocol met (indien van toepassing) mitigerende maatregelen Checks door boswachter ecologie		
Specificaties bereikbaarheid	Opbouw: Laden/lossen met vrachtwagens mogelijk via platenbaan op verharding tussen koetshuizen Parkeren: Crew + bezoekers: centrale (betaalde) parkeerplaats Bereikbaarheid OV: OV fiets vanaf NS Overveen, Bloemendaal of Haarlem. Bus en +/- 20 minuten wandelen. Voorkeur met fiets of OV		
Vergunningen	Melding of vergunning bij gemeente (APV)		
Bijzonderheden	Rijksmonumentale panden, N2000, aanwezigheid water (drenkelingen), rijplatenbaan, bewoners en gebruikers gebouwen, reguliere bezoekers		
Kosten & overeenkomst	Administratiekosten (overeenkomst) € 75,- Uren Staatsbosbeheer (overleg, toezicht, opstellen ecologisch protocol) € 75,- euro per uur Locatietarief regulier v.a. € 2,50 per deelnemer - Boerderij v.a. € 250,- per dagdeel - Koetshuis oost v.a. € 250,- per dagdeel - Jachtkamer v.a. € 250,- per dagdeel Stroom/water nader overeenkomen		

Park & bos	Het cluster Park en bos beslaat het grootste deel van de buitenplaats, het is een bos- en parkachtig landschap met vele wandelpaden en een rustig wandelkarakter. In dit cluster zijn beperkte mogelijkheden omdat de natuur- en cultuurhistorische waarden voorop staan. Mogelijk en passend bij reguliere wandelgebruik is een beperkt aantal (doorstroom)activiteiten in (begeleide) groepen over bestaande wandelpaden met optioneel stoppunten bij landschapselementen/folly's als onderdeel van een georganiseerde activiteit/wandeling muziek, verhaal, korte voorstelling. Het bestaande gebruik zijn eendaagse wandeltochten en de muzikale/theatrale groepswandelingen. Er is ruimte voor 4 activiteiten, bij voorkeur verdeeld over de seizoenen.		
Aantal activiteiten per jaar		Periode	Tijd
Groot >2000 bezoekers	0	n.v.t.	n.v.t.
Middel <2000 bezoekers of maximaal 40 mensen per groep	4	15 juli – 15 maart	tijdens daglicht
Klein < 500 bezoekers	0	n.v.t.	n.v.t.
Mini < 100 bezoekers	0	n.v.t.	
totaal			
Voorschriften?			
Specificaties activiteiten	NUTS: niet aanwezig in park en bos Toilet: niet aanwezig. Door initiatiefnemer te plaatsen toiletwagen naast koetshuis West Binnenruimte: niet aanwezig. Tegen betaling; koetshuis Oost, +/- 50 m2 basic ruimte zonder voorzieningen, niet los te huur Tent/overkapping: nader overeenkomen Horeca: uitsluitend mogelijk op Hart van de Buitenplaats Vuur/BBQ: Niet toegestaan Afval: Opruimen, meenemen en controleren Geluid: geen versterking muziek toegestaan Licht: Kunstlicht is niet toegestaan		
Specificaties natuur en omgeving	Quickscan haalbaarheid: extern of Staatsbosbeheer Ecologisch werkprotocol met (indien van toepassing) mitigerende maatregelen Checks door boswachter ecologie		
Specificaties bereikbaarheid	Opbouw: transport materialen lopend bv. met bolderkar of met elektrische kar (tegen betaling) Parkeren: Crew + bezoekers: centrale (betaalde) parkeerplaats Bereikbaarheid OV: OV fiets vanaf NS Overveen, Bloemendaal of Haarlem. Bus en +/- 20 minuten wandelen. Voorkeur met fiets of OV.		
Vergunningen	Melding of vergunning bij gemeente (APV)		
Bijzonderheden	Rijksmonumentale bouwwerken, N2000, aanwezigheid water (drenkelingen), reguliere bezoekers, geen vuilnisbakken, smalle wandelpaden, niet/slecht toegankelijk minder-validen, niet bereikbaar met eigen (gemotoriseerd) vervoer		
Kosten & overeenkomst	Administratiekosten (overeenkomst) € 75,- Uren Staatsbosbeheer (overleg, toezicht, opstellen ecologisch protocol) € 75,- euro per uur Locatietarief regulier v.a. € 2,50 per deelnemer - Boerderij v.a. € 250,- per dagdeel - Koetshuis oost v.a. € 250,- per dagdeel - Jachtkamer v.a. € 250,- per dagdeel Stroom/water niet aanwezig. In Hart van de buitenplaats nader overeenkomen		

Bijlage 1 Regulier gebruik Elswout

Op Elswout gelden de bezoekersvoorwaarden als Staatsbosbeheer landelijk hanteert, aangevuld met diverse spelregels voor specifieke omstandigheden:

- Vrij wandelen op wegen en paden;
- Toegang tussen zonsopkomst en zonsondergang;
- Veroorzaak geen overlast of schade voor natuur en medebezoekers;
- Respecteer de rust en privacy voor bedrijven en bewoners;
- Verbod: gemotoriseerd verkeer, hardlopen, fietsen, paarden, drones, bloemen of paddenstoelen plukken
- Activiteiten >20 mensen, commerciële activiteiten en (bruids)fotografie uitsluitend na schriftelijke toestemming en overeenkomst (al dan niet tegen betaling) met Staatsbosbeheer

Alle activiteiten die passen in bovenstaande geldt dat het **regulier, openbaar en vrij toegankelijk** gebruik is. Dat geldt dus ook voor:

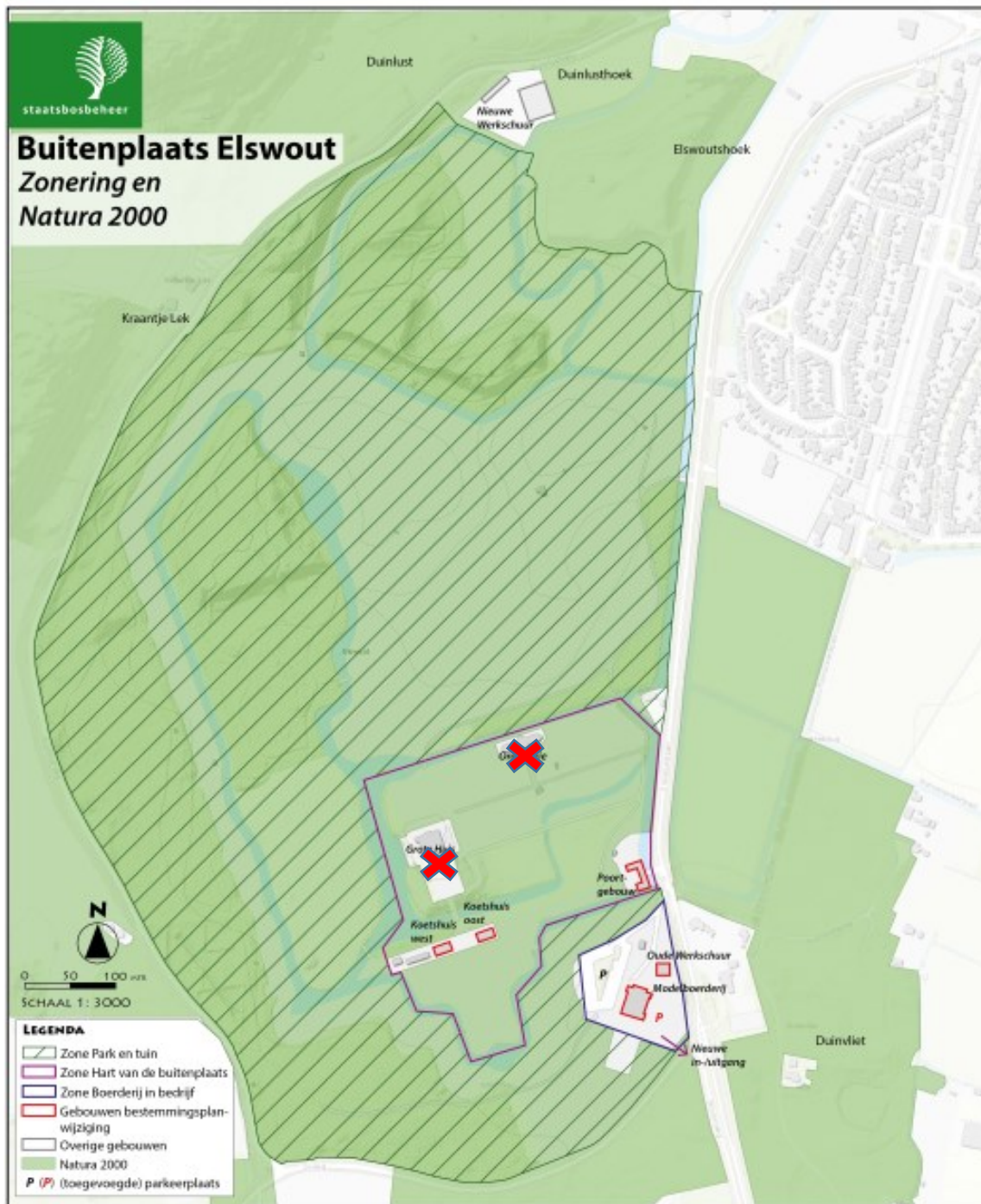
- zelf organiseren van een kinderfeestje
- familiewandeling/bezoek van school/BSO/crèche, een picknick tot 20 mensen

Voor alle activiteiten die daar niet aan voldoen is toestemming, een overeenkomst en mogelijk vergoeding noodzakelijk.

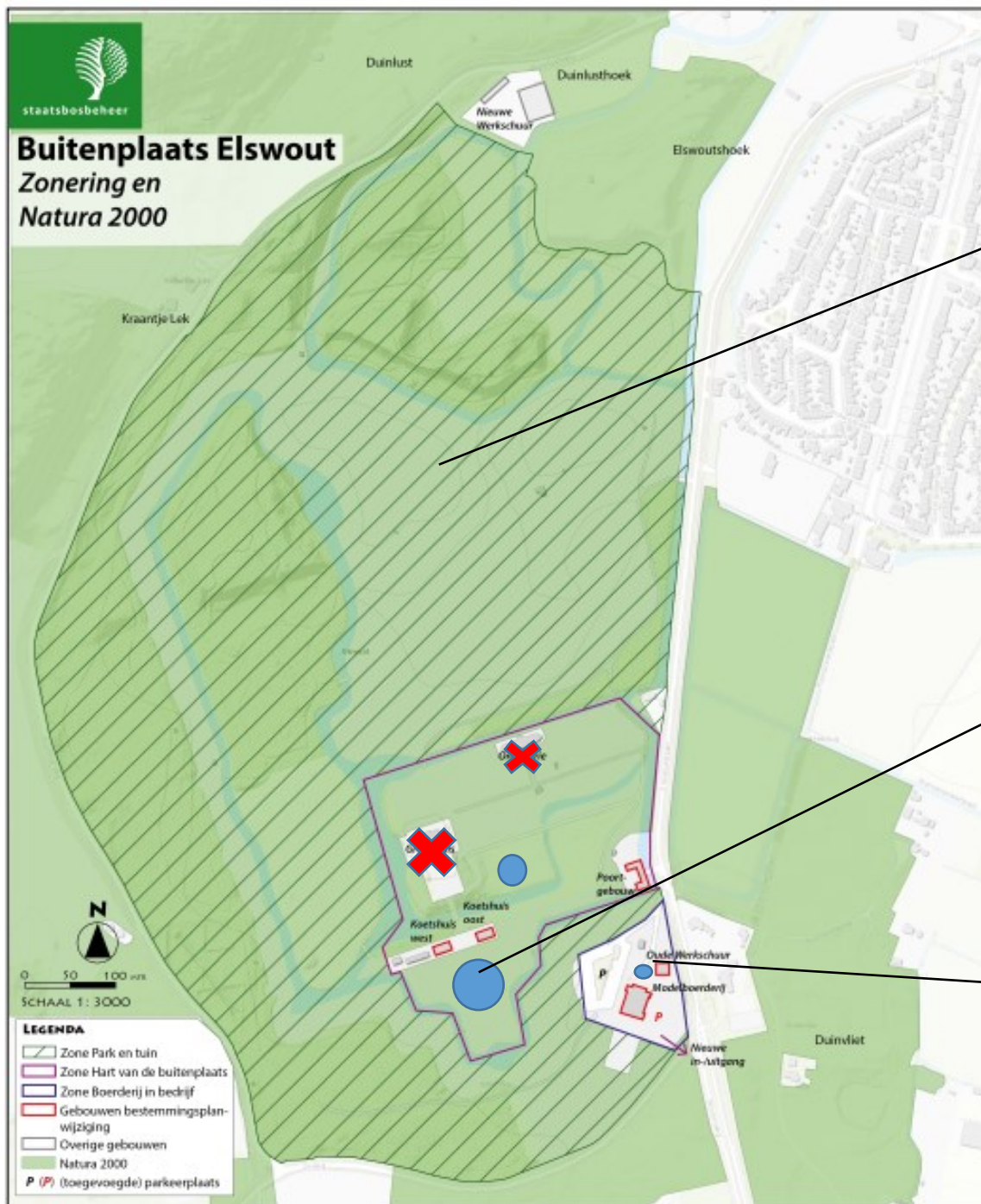
Regulier gebruik tegen betaling: kleinschalige georganiseerde activiteiten op paden en recreatievelden (monsterbaan en kersenboomgaard):

- | | |
|---|--|
| - Professionele (trouw)fotografie: | €50,- per keer, max 2 uur, website |
| - Betaalde excursies/cursus door derden: | €2,50 per deelnemer, via organisator |
| - Excursies door Staatsbosbeheer, ook in avond: | online tickets via website |
| - Kunst- commerciële film en fotografie: | maatwerk; afhankelijk van vorm en inhoud |
| - Trouwkoets door de poort: | Bij bruiloft in Orangerie, €150,- |
| - Vergaderen in Jachtkamer: | op basis van beschikbaarheid, website |
| - Yoga-les op recreatievelden: | via overeenkomst met organisator |
| - Commerciële picknick op recreatievelden | nader overeen te komen |
| - Bezoek van schoolklassen en BSO's | geen kosten, wel tijdslot reserveren |
| - Avondvierdaagse | geen kosten, wel overeenkomst |
| - Sint Maarten wandeling | vergoeding inzet uren + overeenkomst |

Bijlage 2 Zonering Elswout



Bijlage 3 Locaties activiteiten



Bos & park
 Doorstroomactiviteit over bestaande paden en rondom folly's/elementen
 4 x per jaar
 2000 verspreid per dag/max 40 per groep

Hart vd Buitenplaats
 Op wegen, paden en recreatievelden
 4 x per jaar
 (max. 2000 verspreid per dag/ 300 mensen per uur)

Erf & boerderij
 Grasveld
 3 x per jaar
 Mini- activiteit cultuur
 (max 100 per voorstelling)

Bijlage 4: Plattegrond met wandelpaden



Bijlage 5: Checklist activiteit/activiteit Elswout (stap 1)

- 1 Kan de activiteit rekenen op een positieve houding van gemeente (en provincie)?**
 - Ja ga door met volgende vraag
 - Nee geen mogelijkheden voor het event/activiteit
 - ? doorloop toets <https://www.bloemendaal.nl/vergunningen/activiteitenvergunning>
- 2. Past activiteit in reguliere toegangsregels?**
 - Ja geen toestemming nodig
 - Nee toestemming van Staatsbosbeheer is noodzakelijk
- 3 Betreft het een reguliere activiteit waarvoor een tijdsblok reserveren nodig is? (bruids fotografie, yoga-les, georganiseerde picknick, bezoek school/BSO)**
 - Ja boek een tijdsblok online
 - Nee ga verder met de volgende vraag
- 4 Vind de activiteit plaats in de periode 15 juli tot 15 maart?**
 - Ja ga door met volgende vraag
 - Nee geen mogelijkheden voor het event/activiteit. Kies een periode buiten het broedseizoen
- 5. Past activiteit bij Elswout thema's?**
 - Ja ga door met volgende vraag
 - Nee geen mogelijkheden voor het event/activiteit
- 6. Is er een organisator van de activiteit?**
 - Ja ga door met volgende vraag
 - Nee geen mogelijkheden voor het event/activiteit
- 7. Blijft Elswout opengesteld voor reguliere bezoekers en gebruikers?**
 - Ja ga door met volgende vraag
 - Nee geen mogelijkheden voor het event/activiteit
- 8 Vind de activiteit plaats tussen zonsopgang en zonsondergang?**
 - Ja ga door met volgende vraag
 - Nee In cluster bos en park geen mogelijkheden na zonsondergang
- 7a Vind de activiteit plaats tot 2 uur na zonsondergang?**
 - Ja tot 2 uur na zonsondergang is mogelijk wanneer kan worden aangetoond dat dit geen negatieve impact op natuurwaarden heeft (geldt niet voor cluster Bos en park)
 - Nee geen mogelijkheden voor het event/activiteit
- 7 Leid de activiteit tot (onvermijdelijke) overlast of schade aan natuur, gebouwen of omgeving?**
 - Ja geen mogelijkheden voor het event/activiteit
 - Nee opstellen maatregelenplan door initiatiefnemer is verplicht. Graven, spijkeren aan gebouwen is etc. niet toegestaan
- 8 Kan de activiteit leiden tot sociale onveiligheid (politieke events/demonstraties)**
 - Ja geen mogelijkheden voor het event/activiteit
 - Nee ga door met volgende vraag
- 9 Vindt de activiteit/activiteit plaats binnen 8 weken?**
 - Ja geen mogelijkheden voor het event/activiteit
 - Nee vul formulier x in en stuur naar elswout@staatbosbeheer.nl Binnen 1 werkweek ontvang je een 1^e reactie.

Aanvraag activiteit of activiteit (stap 2)

Ik heb kennisgenomen van het activiteiten afwegingskader Elswout en beoordelingsvragen positief beantwoord:

- Ja
- Nee (invullen van aanvraagformulier heeft dan geen zin).

Gegevens organisator

Naam contactpersoon *	
Naam organisatie *	
KvK-nummer	
ANBI-nummer	
Vestigingsadres *	
Postcode *	
Woonplaats *	
E-mail contactpersoon *	
Telefoonnummer contactpersoon *	
Contactpersoon tijdens activiteit/activiteit *	
Telefoonnummer tijdens activiteit/activiteit *	
Website / social media	

Omschrijving activiteit/activiteit

Beogd natuurgebied *	Buitenplaats Elswout
Adres locatie (indicatie) *	Elswoutslaan 14
Naam activiteit/activiteit *	
Thema activiteit/activiteit *	<input type="radio"/> Kunst
	<input type="radio"/> Zingeving
	<input type="radio"/> Lifestyle
	<input type="radio"/> Cultuur
	<input type="radio"/> Zingeving
	<input type="radio"/> duurzaamheid
	<input type="radio"/> Educatie
Type activiteit/activiteit *	
Beogde locatieprofiel *	Hart van de Buitenplaats/Boerderij en erf/Park en Bos
Toelichting inhoud activiteit/activiteit *	
Verwacht aantal deelnemers / bezoekers *	
Verwacht aantal personenauto's *	
Omschrijving doelgroep	
Wat is de beogde ticketprijs? *	
Verkoopt u etenswaren en/of dranken en/of goederen tijdens uw activiteit/activiteit? Zo ja, welke?	

Periode activiteit/activiteit

Startdatum *	
Einddatum *	
Start- en eindtijd *	
Startdatum opbouw	
Starttijd opbouw	
Einddatum afbouw	
Eindtijd afbouw	

Locaties en objecten

wilt u bouwwerken/tenten plaatsen? *	<input type="radio"/> ja <input type="radio"/> nee (ga dan door naar geluid)
Zo ja, welke bouwwerken?	
Eventuele toelichting op ruimtegebruik en bouwwerken	

Geluid en licht tijdens activiteit/activiteit

Produceert u versterkt geluid?*	<input type="radio"/> ja <input type="radio"/> nee (ga dan door naar licht)
Zo ja, waarvoor dient dit geluid?	
Wat zijn de begin- en eindtijd van deze geluidsproductie?	
Wat is de verwachte geluidsproductie in dB(A) en dB(C)?	
Produceert u kunstmatig licht? *	<input type="radio"/> ja <input type="radio"/> nee (ga dan door naar vervoermiddelen)
Zo ja, waarvoor?	
Wat zijn de begin- en eindtijd van deze lichtproductie?	

Vervoersmiddelen en infrastructuur

Zijn er voertuigen op het terrein of de infrastructuur van het gebied nodig? *	<input type="radio"/> ja <input type="radio"/> nee
Zo ja, welke?	
Zo ja, welke?	

Communicatie

Wat is de communicatieboodschap en strategie van de activiteit?	
Op welke manier wordt er gecommuniceerd (welke kanalen)?	

Duurzaamheid

Welke maatregelen worden getroffen tbv duurzaamheid?	
--	--

Bijlages

Stuur relevante documenten mee als bijlage bij dit formulier. Denk aan plattegrond locaties, wegen/paden en voorzieningen, te plaatsen objecten en parcoursen. Voorzien van legenda met afmetingen. Parcoursen meesturen als gpx-bestand of intekenen via bijvoorbeeld afstandmeten.nl.

Opmerkingen

Heeft u verder nog opmerkingen?

--

Stuur dit document met bijlagen naar elswout@staatsbosbeheer.nl. Binnen 1 werkweek ontvang je een 1^e reactie.